
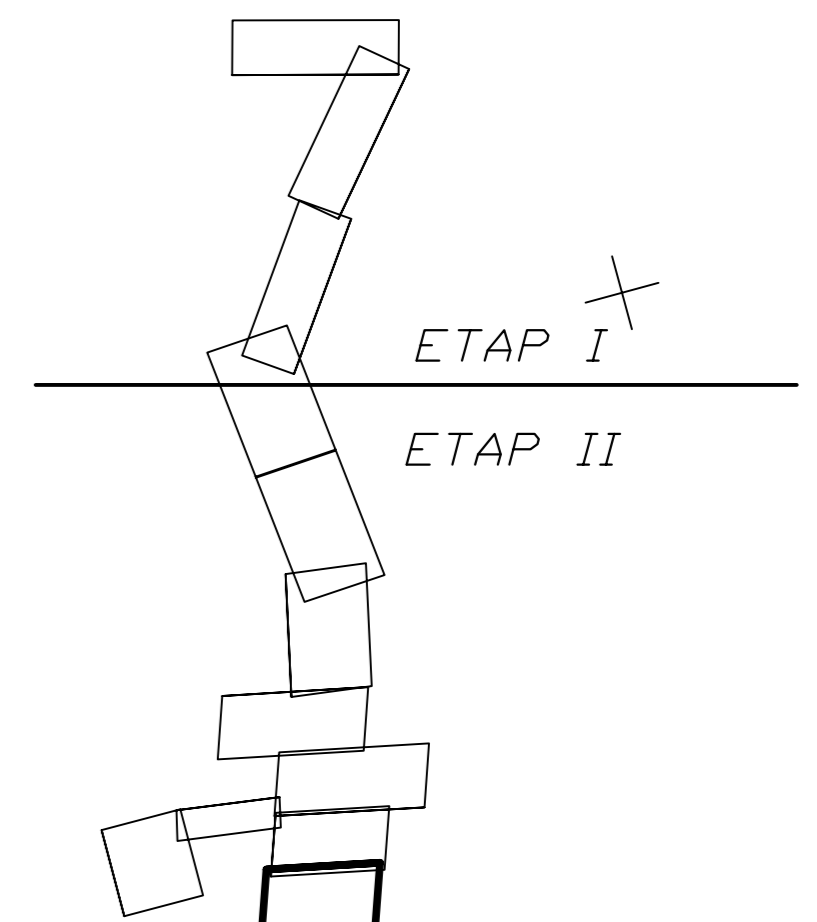


PROJEKT ZAGOSPODAROWANIA TERENU  
 BUDOWA SIECI KANALIZACJI SANITARNEJ GRAWIATCYJNO-TŁOCZNEJ  
 Z ODGAŁĘZIENIAMI I PRZYŁĄCZAMI ORAZ PRZEPOMPOWNIAMI ŚCIEKÓW  
 NOWA WIEŚ, GMINA SZTUM  
 SKALA 1:500

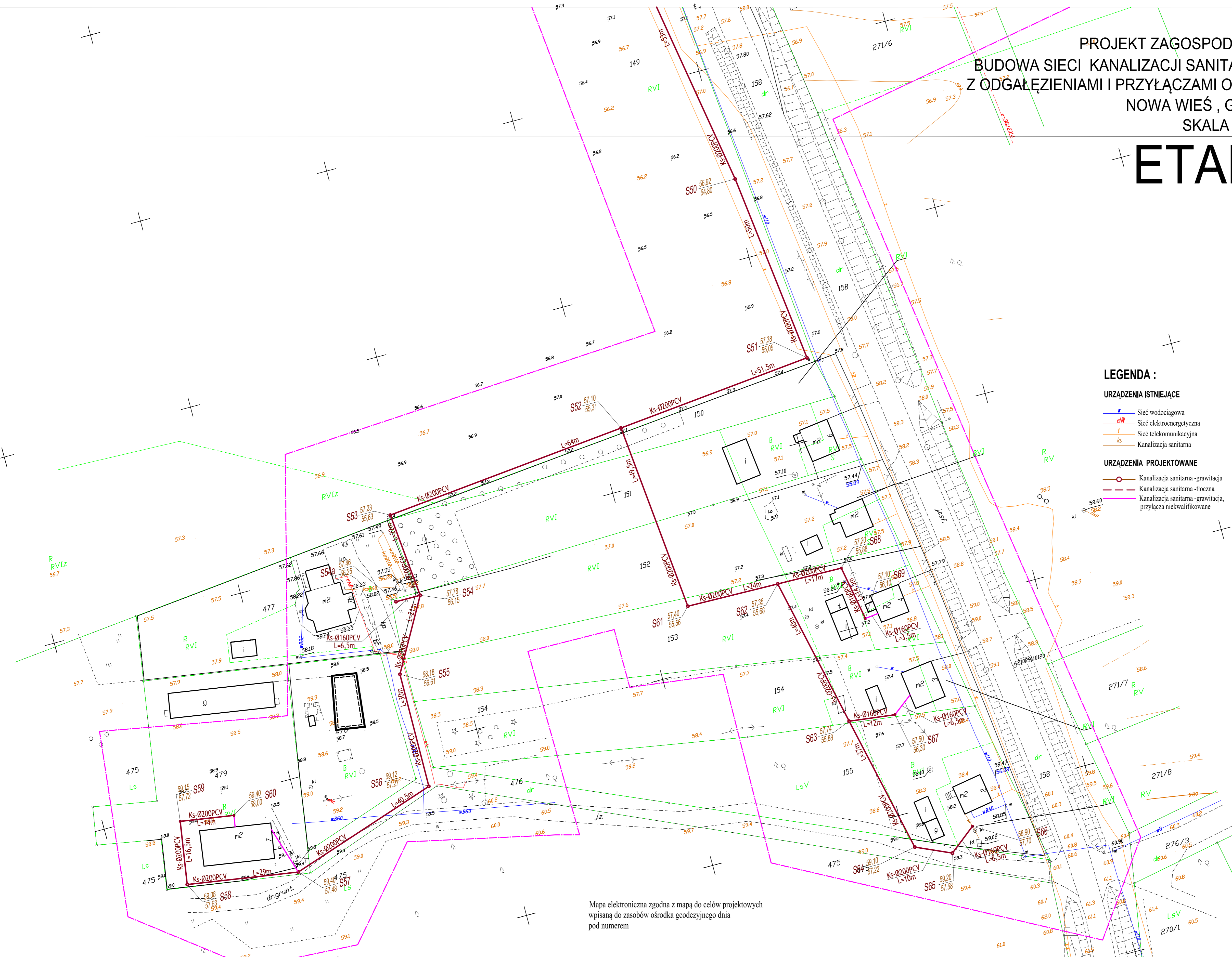
# ETAP II



Podział arkuszy



- LEGENDA :**
- URZĄDZENIA ISTNIEJĄCE**
- Sieć wodociągowa
  - Sieć elektroenergetyczna
  - Sieć telekomunikacyjna
  - Kanalizacja sanitarna
- URZĄDZENIA PROJEKTOWANE**
- Kanalizacja sanitarna - grawitacja
  - Kanalizacja sanitarna - tłoczna
  - Kanalizacja sanitarna - grawitacja, przyłącza niekwalifikowane



Mapa elektroniczna zgodna z mapą do celów projektowych  
 wpisaną do zasobów ośrodka geodezyjnego dnia  
 pod numerem

MAPA DO CELÓW PROJEKTOWYCH		ARKUSZ 10	SKALA 1:500	Wykonawca:
woj. pomorskie gm. Sztum obr. Nowa Wieś działki - obszar wsi ks. rob. - 79/2016 ID: 6640.475.2016 sekcja mapy: 6.210.29.16.4		1. Długość pionowa - układ 2000 sfera 6. 2. Długość pionowa - układ Kransztadt Mapa sporządzona na podstawie materiałów znajdujących się w Powiatowym Ośrodku Dokumentacji Geodezyjno - Kartograficznej w Sztumie oraz wykonanej aktualizacji. Granice nieruchomości określono na podstawie danych numerycznych udostępnionych przez PDIGK w Sztumie dla obszaru Nowa Wieś. Nie wyklucza się istnienia w terenie innych, niewykazanych na niniejszej mapie urządzeń podziemnych, które nie były zgłoszone do inwentaryzacji lub o których brak jest informacji w instytucjach branżowych. Dla obiektów objętych zakresem nie przeprowadzono badania KW pod kątem występowania ewentualnych obciążeń służebności gruntowych.		Mapa sporządził:  Sztum, dnia 29.11.2016 r.

**HYDROTERM**  
 BIURO PROJEKTOWO-INWESTYCYJNE

82-200 MALBORK Al. Wojska Polskiego 66-68 tel. (55) 272-70-81 e-mail: biuro@hydroterm.strefa.pl NIP579-113-23-72

ZADANIE:  
 PROJEKT ZAGOSPODAROWANIA TERENU  
 BUDOWA SIECI KANALIZACJI SANIT. GRAWIATCYJNO-TŁOCZNEJ  
 Z ODGAŁĘZIENIAMI I PRZYŁĄCZAMI  
 ORAZ PRZEPOMPOWNIAMI ŚCIEKÓW  
 ETAP II

LOKALIZACJA:  
 NOWA WIEŚ, GMINA SZTUM

TYTUŁ RYS.  
 PLAN ZAGOSPODAROWANIA TERENU

Skala: 1:500  
 Rys. 7  
 Nr zlecenia: 5152