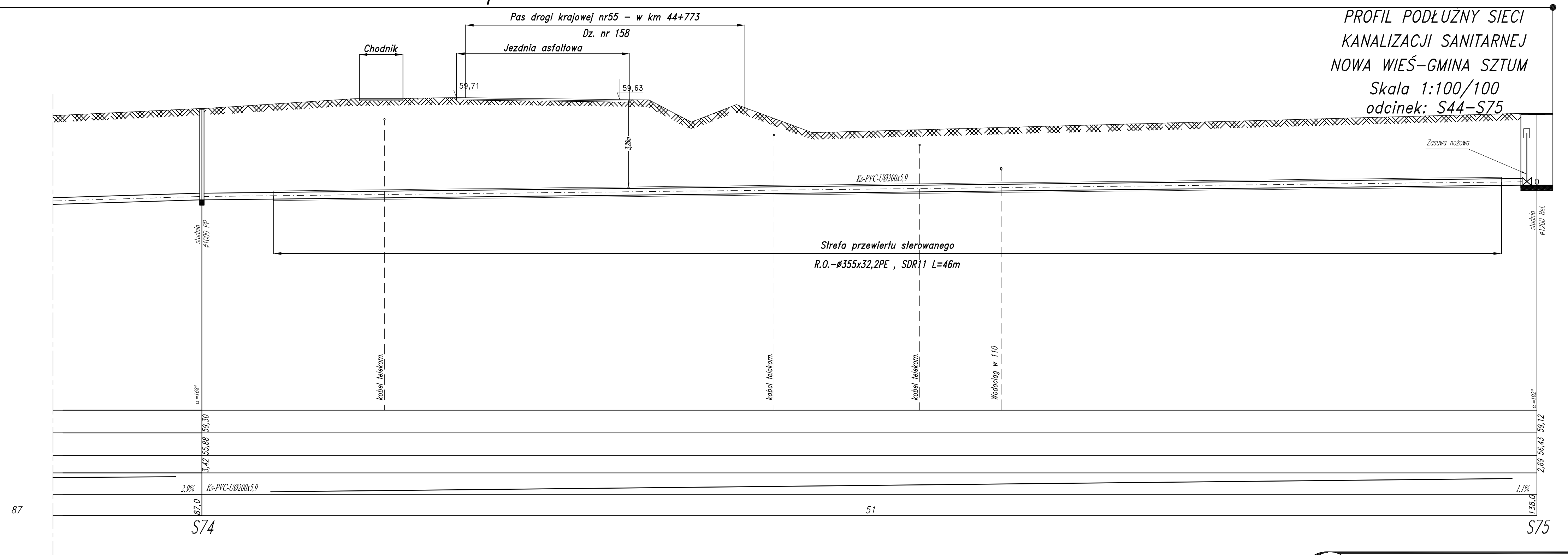
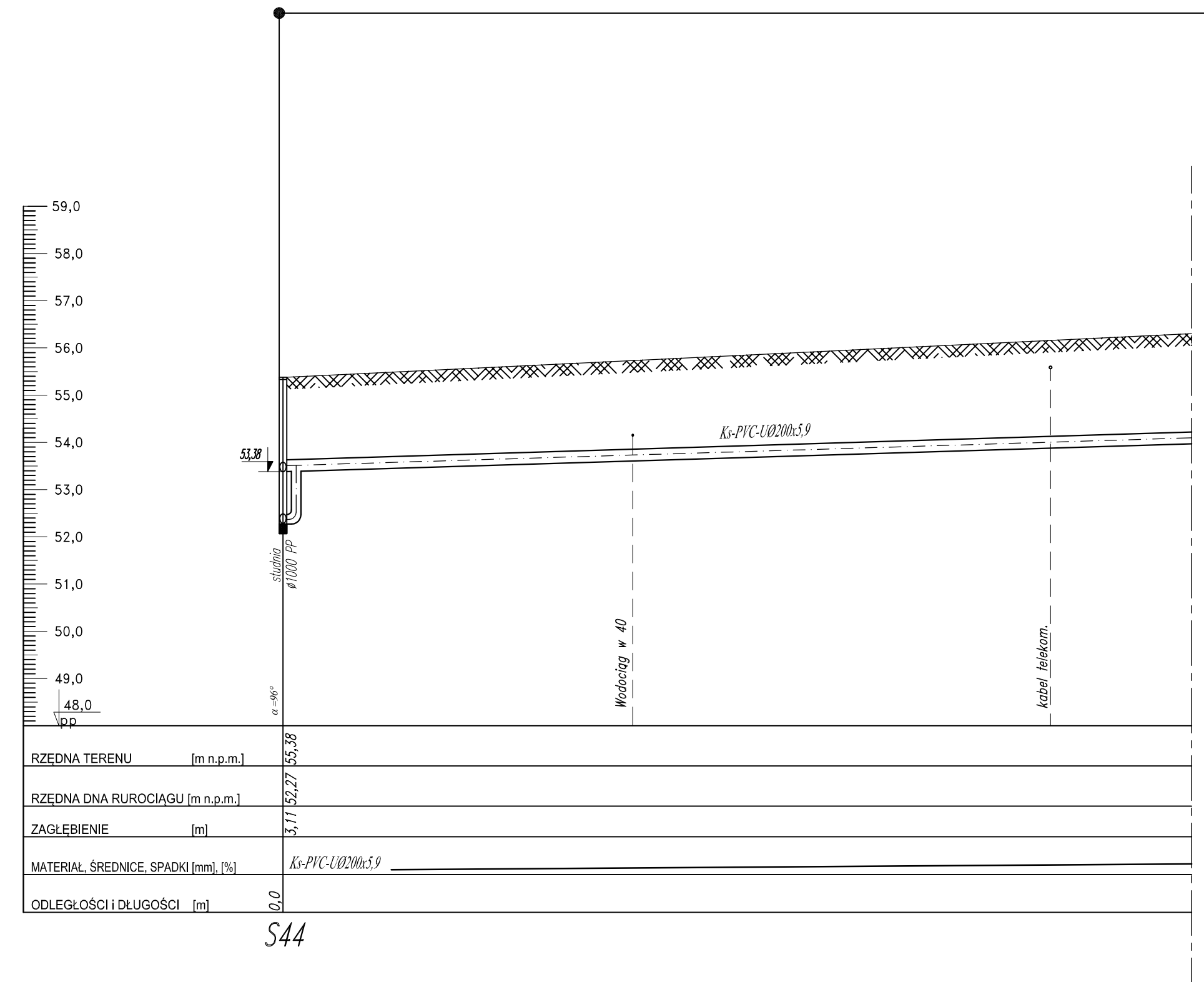


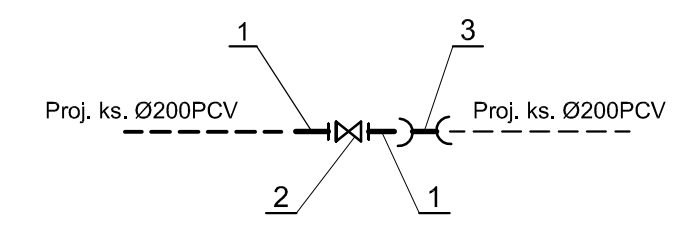
# Mapa nr 6

PROFIL PODŁUŻNY SIECI  
KANALIZACJI SANITARNEJ  
NOWA WIEŚ-GMINA SZTUM  
Skala 1:100/100  
odcinek: S44-S75



**OZNACZENIA:**

- B - Blok опорowy
- 1. Łącznik żeliwny ciśnieniowy kolnierkowy typ FW DN200
- 2. Zasuwa żel. ciśn. kolnie. nożowa DN200
- 3. Łącznik rurowy PVC dwukielichowy R-R Ø200



**BIURO PROJEKTOWO-INWESTYCYJNE**

82-200 MALBORK Al. Wojska Polskiego 90A/b tel. (0-55) 272-70-81 e-mail: biuro@hydroterm.strefa.pl NIP579-113-23-72

<b>ZADANIE:</b> PROJEKT ZAGOSPODAROWANIA TERENU BUDOWA SIECI KANALIZACJI SANITARNEJ W OBRĘBIE MIEJSCOWOŚCI SZTUMSKA WIEŚ NOWA WIEŚ I ZAJEZDZIEŻE ETAP II	Branża: SANITARNA Projektant: mgr inż. Adam Papaj 1529/EL/90 Uprawnienia budowlane w specjalności Instalacyjno-inżynierskiej POM/IS/3649/01	Data: GRUDZIEŃ 2016r.	Skala: 1:100/100
<b>LOKALIZACJA:</b> NOWA WIEŚ - GMINA SZTUM	Asystent: tech. K. Zelman		Rys. 28
<b>TYTUŁ RYS.</b> PROFIL SIECI KANALIZACJI SANITARNEJ ODCINEK : S44 - S75	Sprawdzający: mgr inż. Jacek Popławski POM/0139/PODOS/04 Uprawnienia budowlane bez ograniczeń w specjalności Instalacyjnej POM/IS/0213/05		Nr zlecenia: 5152