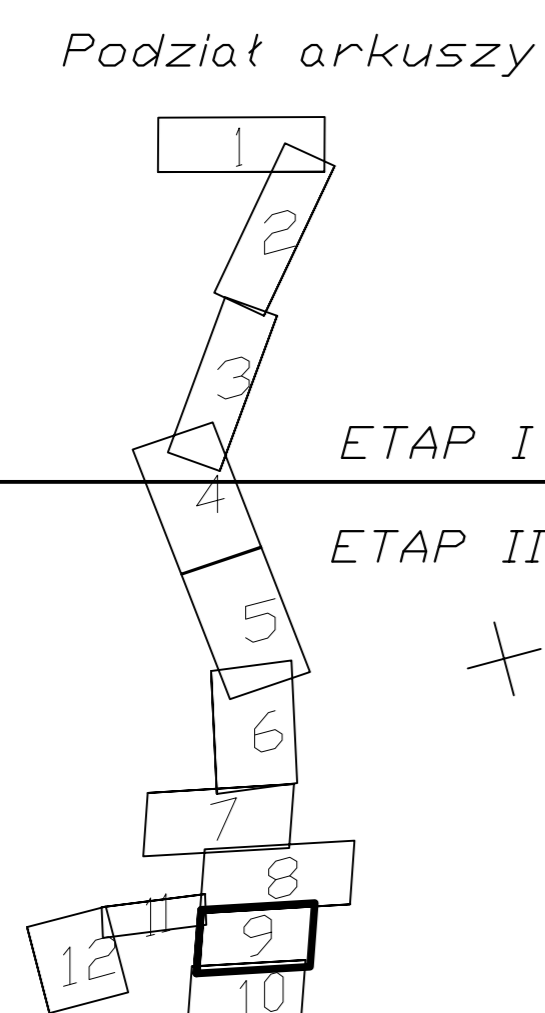
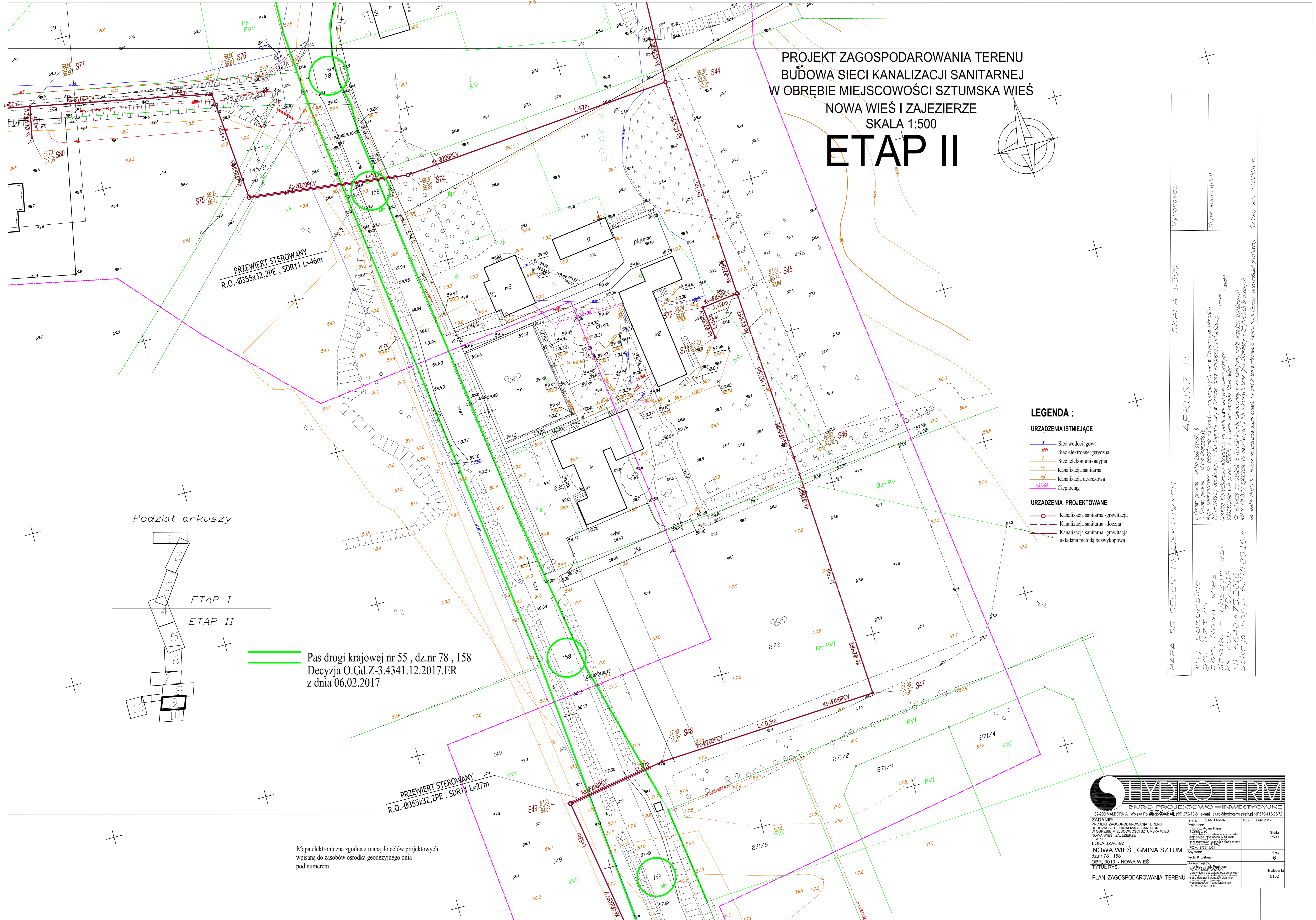



PROJEKT ZAGOSPODAROWANIA TERENU
 BUDOWA SIECI KANALIZACJI SANITARNEJ
 W OBRĘBIE MIEJSCOWOŚCI SZTUMSKA WIEŚ
 NOWA WIEŚ I ZAJEZIERZE
 SKALA 1:500

ETAP II



Pas drogi krajowej nr 55, dz.nr 78, 158
 Decyzja O.Gd.Z-3.4341.12.2017.ER
 z dnia 06.02.2017

PRZEWIERT STEROWANY
 R.O.-Ø355x32,2PE, SDR11 L=46m

PRZEWIERT STEROWANY
 R.O.-Ø355x32,2PE, SDR11 L=27m

LEGENDA :

URZĄDZENIA ISTNIEJĄCE

- Sieć wodociągowa
- Sieć elektroenergetyczna
- Sieć telekomunikacyjna
- Kanalizacja sanitarne
- Kanalizacja deszczowa
- Ciepłociąg

URZĄDZENIA PROJEKTOWANE

- Kanalizacja sanitarne -grawitacja
- Kanalizacja sanitarne -łoczna
- Kanalizacja sanitarne -grawitacja ukladana metodą bezwykopową

Mapa elektroniczna zgodna z mapą do celów projektowych
 wpisaną do zasobów ośrodka geodezyjnego dnia
 pod numerem

Wykonawca:	
MAPA DO CELÓW PROJEKTOWYCH	
SKALA 1:500	
ARKUSZ 9	
1. Liczba posadzi - ulica 2000 strona 6 2. Liczba posadzi - ulica 2000 strona 6 Mapa sporządzona na podstawie: Dokumentacji i planów (plan - katastralny) w Składowi archiwum i dokumentacji archiwalnej. Granice nieruchomości określono na podstawie danych numeracyjnych udostępnionych przez Państwowy Urząd Geodezyjny w Sztumie dla obrębu Nowa Wieś. Nie wyklucza się istnienia w terenie innych, niewykazanych na niniejszej mapie urządzeń podziemnych, które nie były zgłoszone do inwentaryzacji lub o których brak jest informacji w istniejących branżowych dla obiektów zabudowy nie przeprowadzono badania RW pod kątem występowania ewentualnych obiektów skrajnie granicznych.	
woj. pomorskie	
gm. Sztum	
obr. Nowa wieś	
działki - obszar wsi	
ds. rob. - 79/2016	
ID: 6640.475.2016	
sek.cj.o. mapy: 6.210.29.16.4	

HYDROTERM
 BIURO PROJEKTOWO-INWESTYCYJNE

82-200 MALBORK Al. Wojska Polskiego 66-68 tel. (55) 272-70-81 e-mail: biuro@hydroterm.pl NIP:579-113-23-72

ZADANIE: SANITARNA Data: Luty 2017r.

PROJEKT ZAGOSPODAROWANIA TERENU
 BUDOWA SIECI KANALIZACJI SANITARNEJ
 W OBRĘBIE MIEJSCOWOŚCI SZTUMSKA WIEŚ
 NOWA WIEŚ I ZAJEZIERZE
 ETAP II

LOKALIZACJA:
 NOWA WIEŚ, GMINA SZTUM
 dz.nr 78, 158
 OBR. 0010 - NOWA WIEŚ
 TYTUŁ RYS.

PLAN ZAGOSPODAROWANIA TERENU

Projektant: mgr inż. Adam Pasiej	Skala: 1:500
Wykonawca: Inżynier: Andrzej Kozłowski	Rys. 6
Opis: mgr inż. Jacek Pogodański	Nr zlecenia: 5152