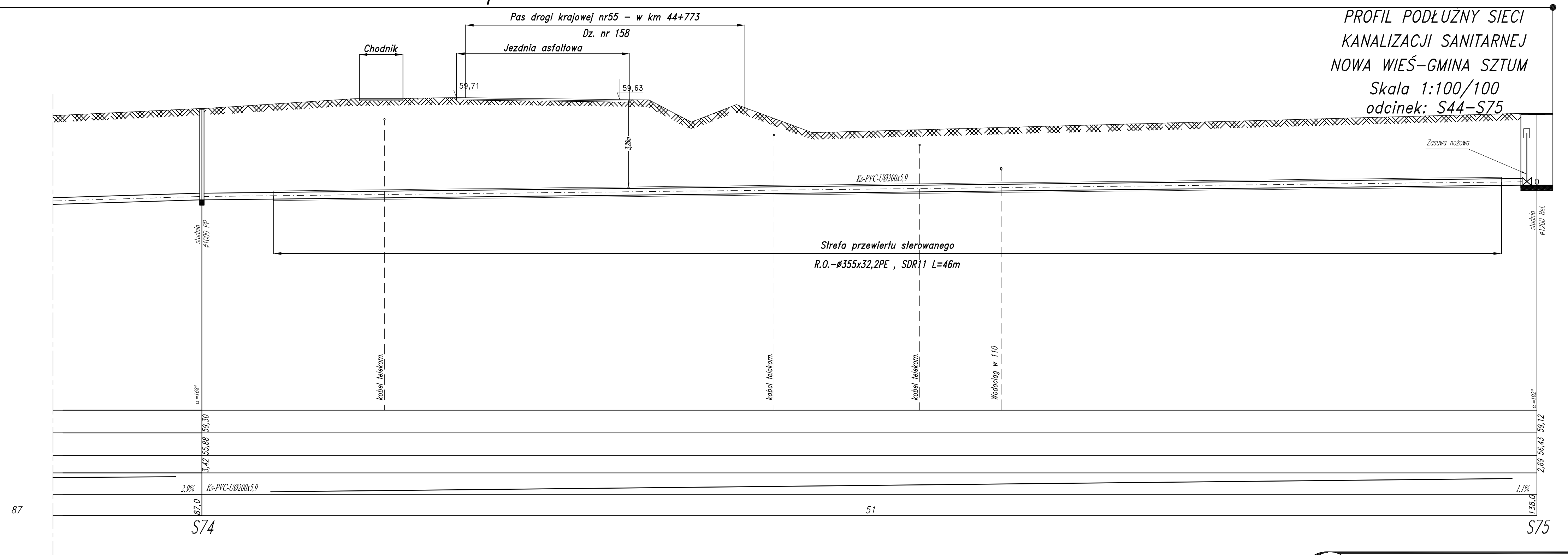
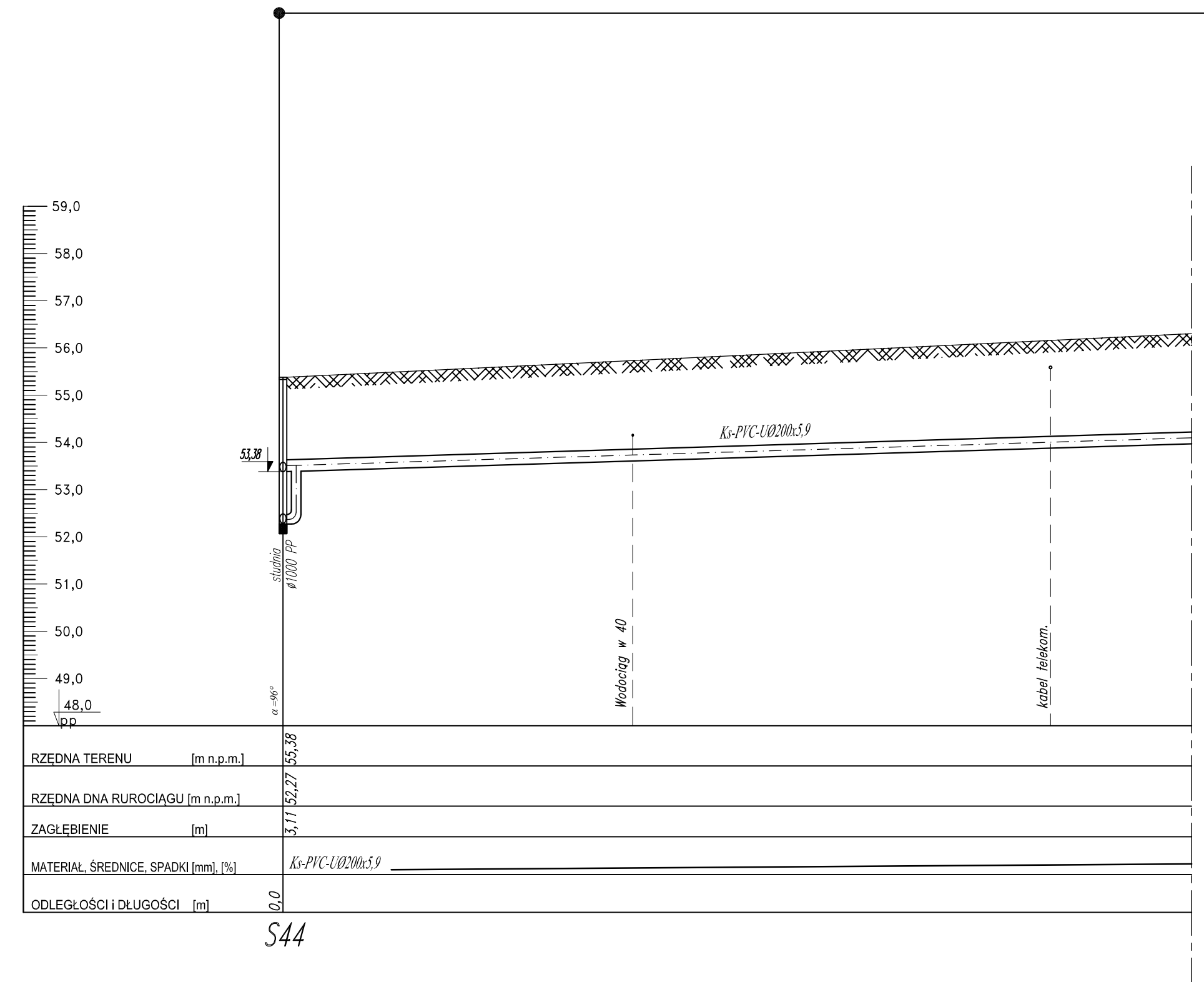


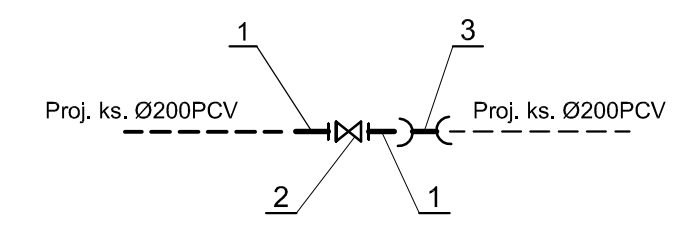
Mapa nr 6

PROFIL PODŁUŻNY SIECI
KANALIZACJI SANITARNEJ
NOWA WIEŚ-GMINA SZTUM
Skala 1:100/100
odcinek: S44-S75



OZNACZENIA:

- B - Blok oporowy
- 1. Łącznik żelwny ciśnieniowy kolnierzowy typ FW DN200
- 2. Zasuwa żel. ciśnie. kolnie. nożowa DN200
- 3. Łącznik rurowy PVC dwukielichowy R-R Ø200



BIURO PROJEKTOWO-INWESTYCYJNE

82-200 MALBORK Al. Wojska Polskiego 90A/b tel. (0-55) 272-70-81 e-mail: biuro@hydroterm.strefa.pl NIP579-113-23-72

ZADANIE: PROJEKT ZAGOSPODAROWANIA TERENU BUDOWA SIECI KANALIZACJI SANITARNEJ W OBRĘBIE MIEJSCOWOŚCI SZTUMSKA WIEŚ NOWA WIEŚ I ZAJEZDZIE ETAP II		Branża: SANITARNA Data: GRUDZIEŃ 2016r.	Skala: 1:100/100
LOKALIZACJA: NOWA WIEŚ - GMINA SZTUM		Projektant: mgr inż. Adam Papaj 1529/EL/90 Uprawnienia budowlane w specjalności Instalacyjno-inżynierskiej POM/IS/3649/01	Rys. 28
TYTUŁ RYS. PROFIL SIECI KANALIZACJI SANITARNEJ ODCINEK : S44 - S75		Asystent: tech. K. Zelman	Nr zlecenia: 5152
		Sprawdzający: mgr inż. Jacek Popławski POM/0139/PODOS/04 Uprawnienia budowlane bez ograniczeń w specjalności Instalacyjnej POM/IS/0213/05	