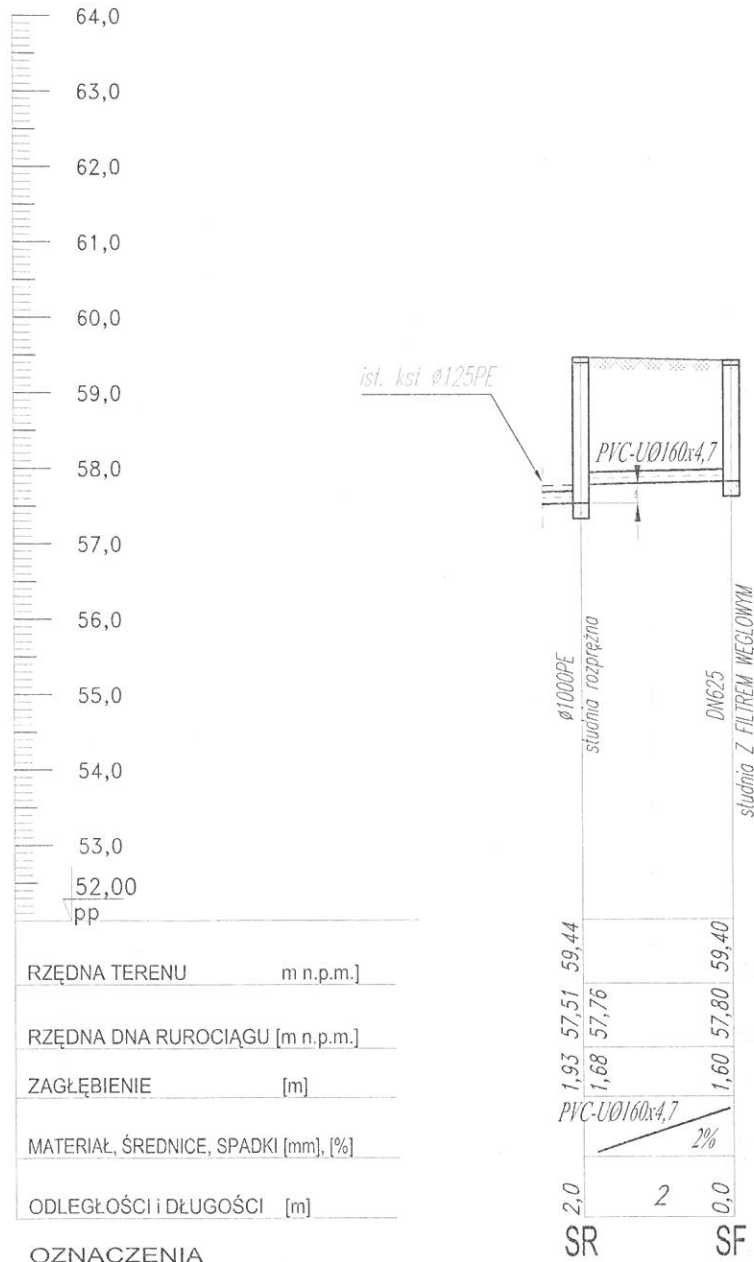



PROFIL SIECI KANALIZACJI SANITARNEJ-GRAWITACYJNEJ
 Sztumska Wieś, Nowa Wieś, Zajezerze gm. Sztum
 Skala 1:100/100
 odcinek: SR-SF




RZĘDNA TERENU	m n.p.m.]
RZĘDNA DNA RUROCIĄGU	[m n.p.m.]
ZAGŁĘBIENIE	[m]
MATERIAŁ, ŚREDNICE, SPADKI	[mm], [%]
ODLEGŁOŚCI I DŁUGOŚCI	[m]
OZNACZENIA	



HYDRO-TERM

BIURO PROJEKTOWO-INWESTYCYJNE

82-200 MALBORK Al. Wojska Polskiego 90A/b tel. (55) 272-70-81 e-mail: biuro@hydroterm.strefa.pl NIP579-113-23-72

ZADANIE: PROJEKT ZAGOSPODAROWANIA TERENU BUDOWA SIECI KANALIZACJI SANITARNEJ W OBRĘBIE MIEJSCOWOŚCI SZTUMSKA WIEŚ NOWA WIEŚ I ZAJEZIERZE ETAP I LOKALIZACJA: SZTUMSKA WIEŚ - GMINA SZTUM TYTUŁ RYS. PROFIL SIECI KANALIZACJI SANITARNEJ - Grawitacyjnej odcinek: SR-SF	Branża: SANITARNA Data: Lipiec 2016r. Projektant: mgr inż. Adam Papaj 1529/EL/90 Uprawnienia budowlane w specjalności instalacyjno-inżynierskiej POM/IS/3649/01 Asystent: tech. K. Zelman Sprawdzający: mgr inż. Jacek Popławski POM/0139/POOOS/04 Uprawnienia budowlane bez ograniczeń w specjalności instalacyjnej POM/IS/0213/05
	 Skala 1:100/100 Rys. 22a Nr zlecenia 6011